

# FESTSETZUNG DURCH PLANZEICHEN

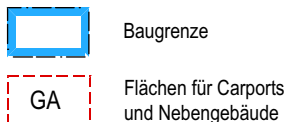
## MASS DER BAULICHEN NUTZUNG

Nutzungsschablone

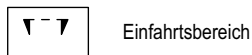
Grundflächenzahl GRZ	Anzahl Wohneinheiten
Wandhöhe WH	Gesamthöhe GH
Bautyp, hier Einzelhaus	Anzahl Vollgeschosse
Dachform/ -Neigung Hauptgebäude	

## BAUWEISE

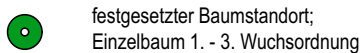
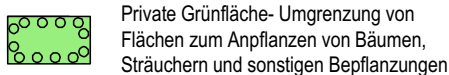
### ÜBERBAUBARE GRUNDSTÜCKSFLÄCHE



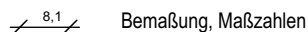
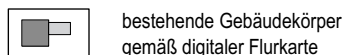
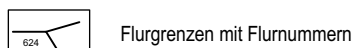
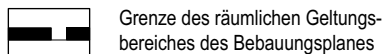
## VERKEHRSLÄCHE



## GRÜNFLÄCHEN



## SONSTIGE PLANZEICHEN



## AUSFERTIGUNG

Die vorliegende Planzeichnung zur Einbeziehungssatzung wird hiermit ausfertigt.

Hiermit wird ebenfalls bestätigt, dass die Einbeziehungssatzung bestehend aus den textlichen Festsetzungen (Seiten 1 bis 12), der Planzeichnung und der Begründung (Seiten 1 bis 12) in der Fassung vom 10.09.2020 dem Beschluss des Gemeinderates vom 10.09.2020 zu Grunde lag und diesem entspricht.

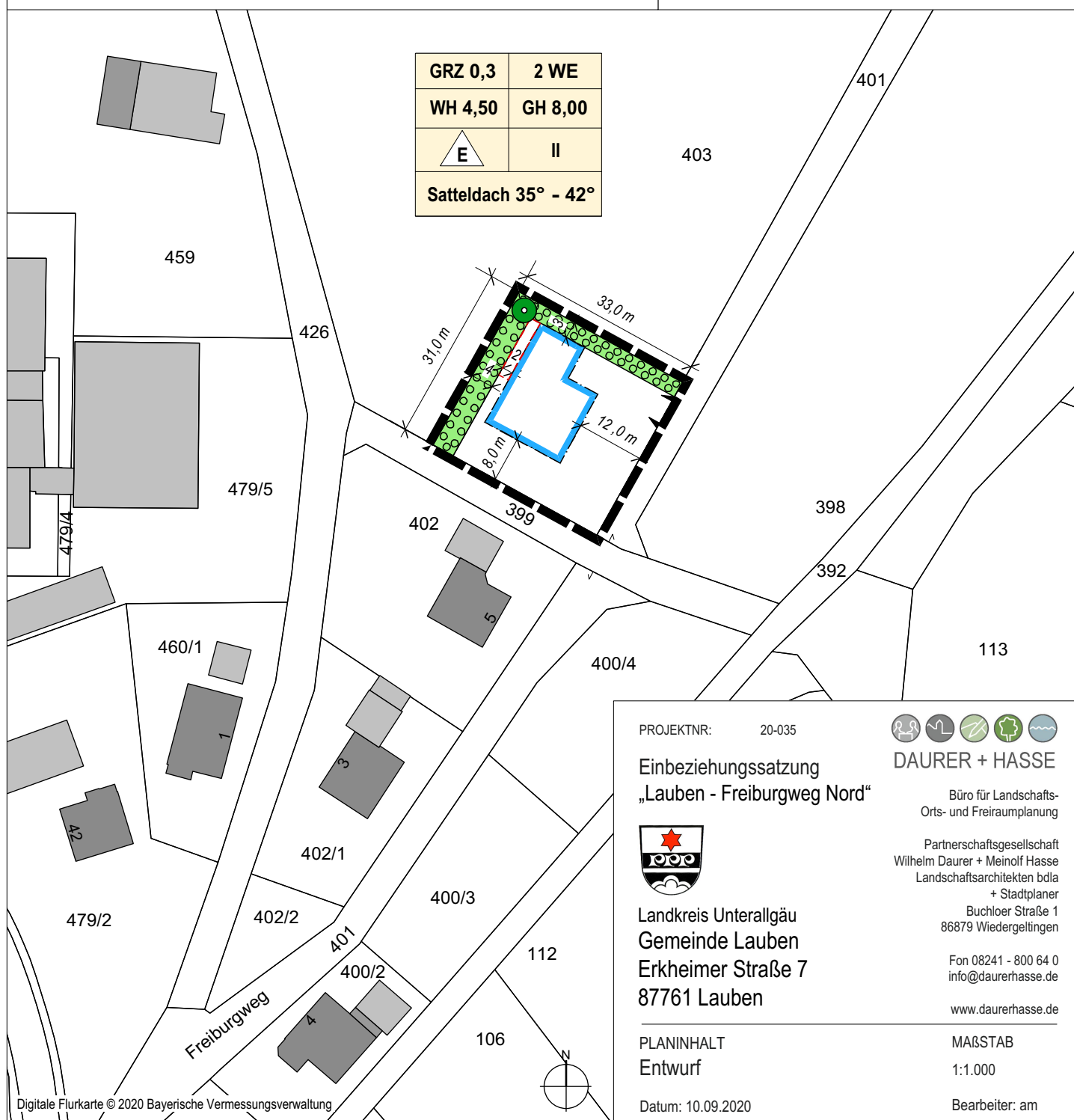
Lauben den .....

(Siegel)

Reiner Rößle, 1. Bürgermeister (Unterschrift)

## VERFAHRENSVERMERKE

Die Verfahrensvermerke befinden sich auf den textlichen Festsetzungen.



GRZ 0,3	2 WE
WH 4,50	GH 8,00
E	II
Satteldach 35° - 42°	

PROJEKTNR: 20-035



Einbeziehungssatzung  
„Lauben - Freiburgweg Nord“

DAURER + HASSE

Büro für Landschafts-  
Orts- und Freiraumplanung



Landkreis Unterallgäu  
Gemeinde Lauben  
Erkheimer Straße 7  
87761 Lauben

Partnerschaftsgesellschaft  
Wilhelm Daurer + Meinolf Hasse  
Landschaftsarchitekten bda  
+ Stadtplaner  
Buchloer Straße 1  
86879 Wiedergeltingen

Fon 08241 - 800 64 0  
info@daurerhasse.de

www.daurerhasse.de

PLANINHALT  
Entwurf

MAßSTAB  
1:1.000

Datum: 10.09.2020

Bearbeiter: am